


Słup nr KRL403338 [112]  
typu Kr-ŻN10

Słup nr KRL404408 [111]  
typu Nb-ŻN10

Sieć nN-0,4kV typu 4xAL 50+25mm<sup>2</sup>



mgr inż. Marcin Koza


Uprawnienia budowlane do projektowania i kierowania robotami budowlanymi bez ograniczeń w specjalności instalacyjnej w zakresie sieci, instalacji i urządzeń elektrycznych i elektroenergetycznych Nr MAP/032A/PDDE/14 Nr MAP/0040/07W0E/09

**PROFIL PODŁUŻNY**

SKALA 1 : 200

**Budowa ścieżki pieszo - rowerowej wzdłuż rzeki Łososiny  
w km 0+000,00 - 4+854,15  
w miejscowościach Jurków oraz Dobra  
ETAP I**





TWON Dystrybucja S.A.  
oddział w Krakowie  
Wydział Dokumentacji

mgr inż. Marcin Koza

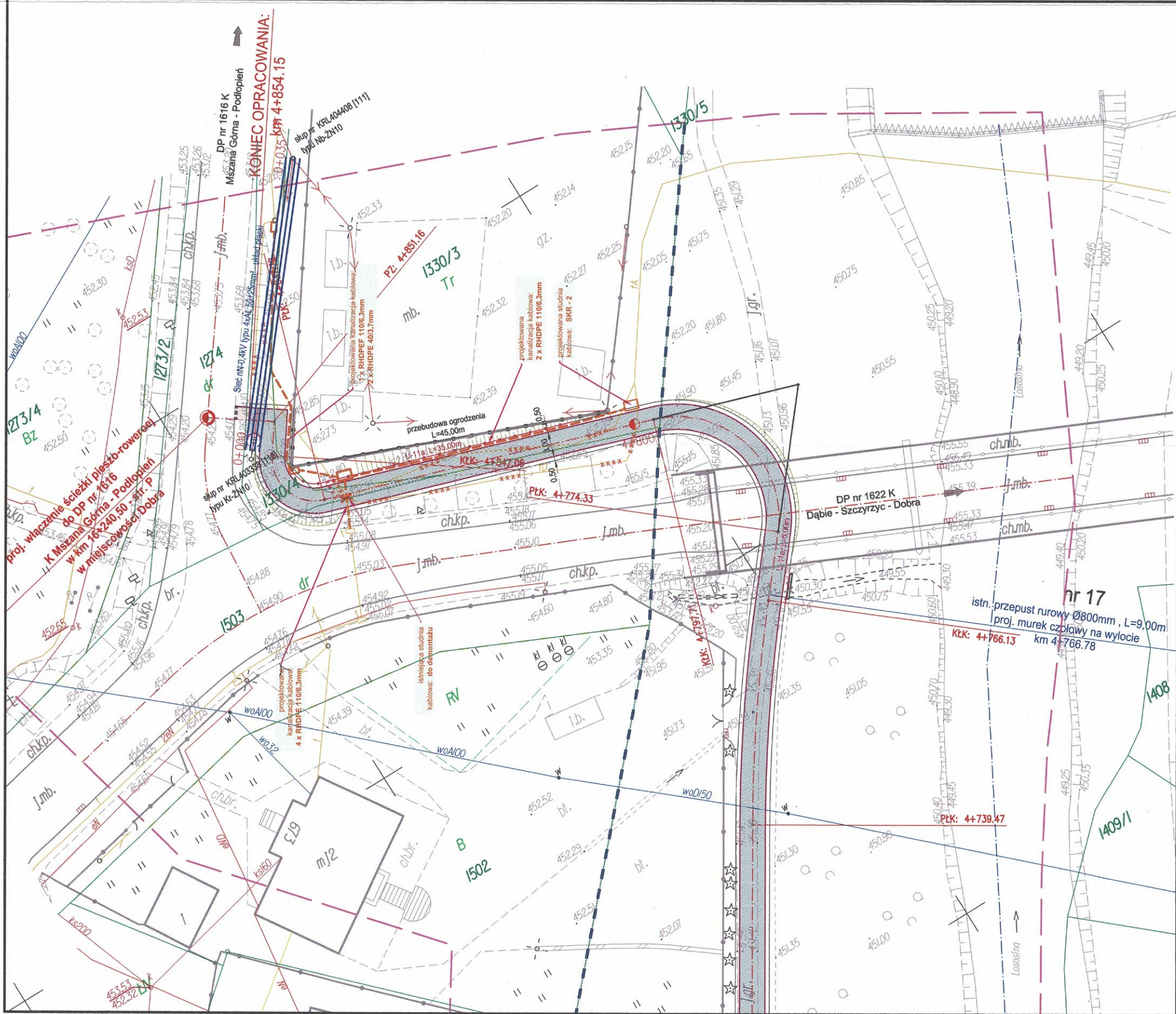
Uprawnienia budowlane do projektowania  
i kierowania robotami budowlanymi  
bez ograniczeń w specjalności instalacyjnej  
w zakresie sieci, instalacji i urządzeń  
elektrycznych i elektroenergetycznych  
Nr MAP/0323/P006/13 Nr MAP/m40/DW06/09

## PLAN SYTUACYJNY

SKALA 1 : 500

**Budowa ścieżki pieszo - rowerowej wzdłuż rzeki Łososiny  
w km 0+000,00 - 4+854,15  
w miejscowościach Jurków oraz Dobra**  
**ETAP I**

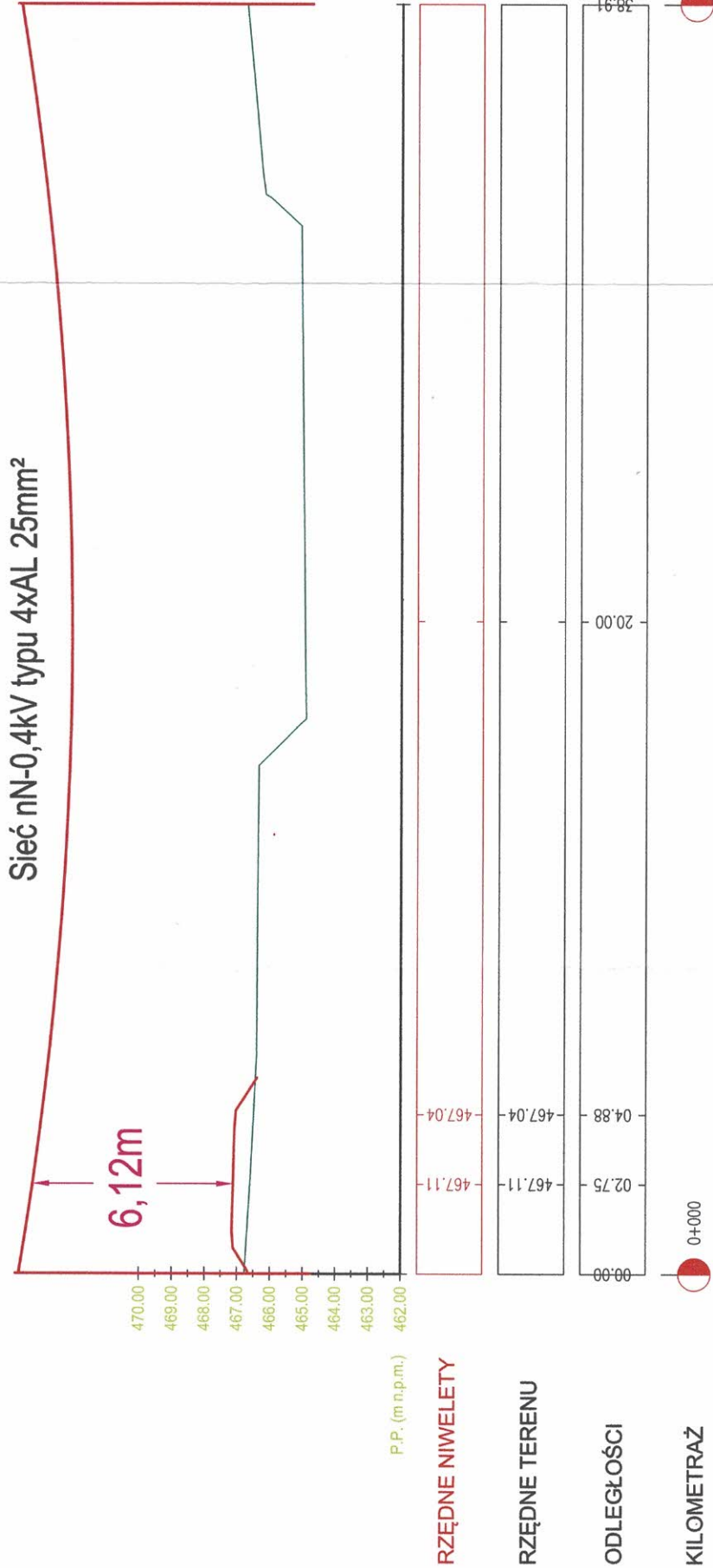
RYS. NR EPS7, EPS8





slup nr KRL287332 [2]  
typu P-ŻN9


slup nr KRL287297 [3]  
typu P-ŻN9



PROFIL PODŁUŻNY

SKALA 1 : 200

Budowa ścieżki pieszo - rowerowej wzdłuż rzeki Łososiny  
w km 0+000,00 - 4+854,15  
w miejscowościach Jurków oraz Dobra  
ETAP I



SKALA 1 : 500


**RYS. NR EPS6**



słup nr KRL395948 [208]  
typu P-ŻN10

słup nr KRL396718 [207]  
typu P-ŻN10

Sieć nN-0,4kV typu 4xAL 50mm<sup>2</sup>



P.P. (m n.p.m.)

RZĘDNE NIWELETY

RZĘDNE TERENU

ODLEGŁOŚCI

KILOMETRAŻ

495.59	497.29	497.33	495.73	20.00	31.66	37.77



0+000

mgr inż. Marcin Kozłowski

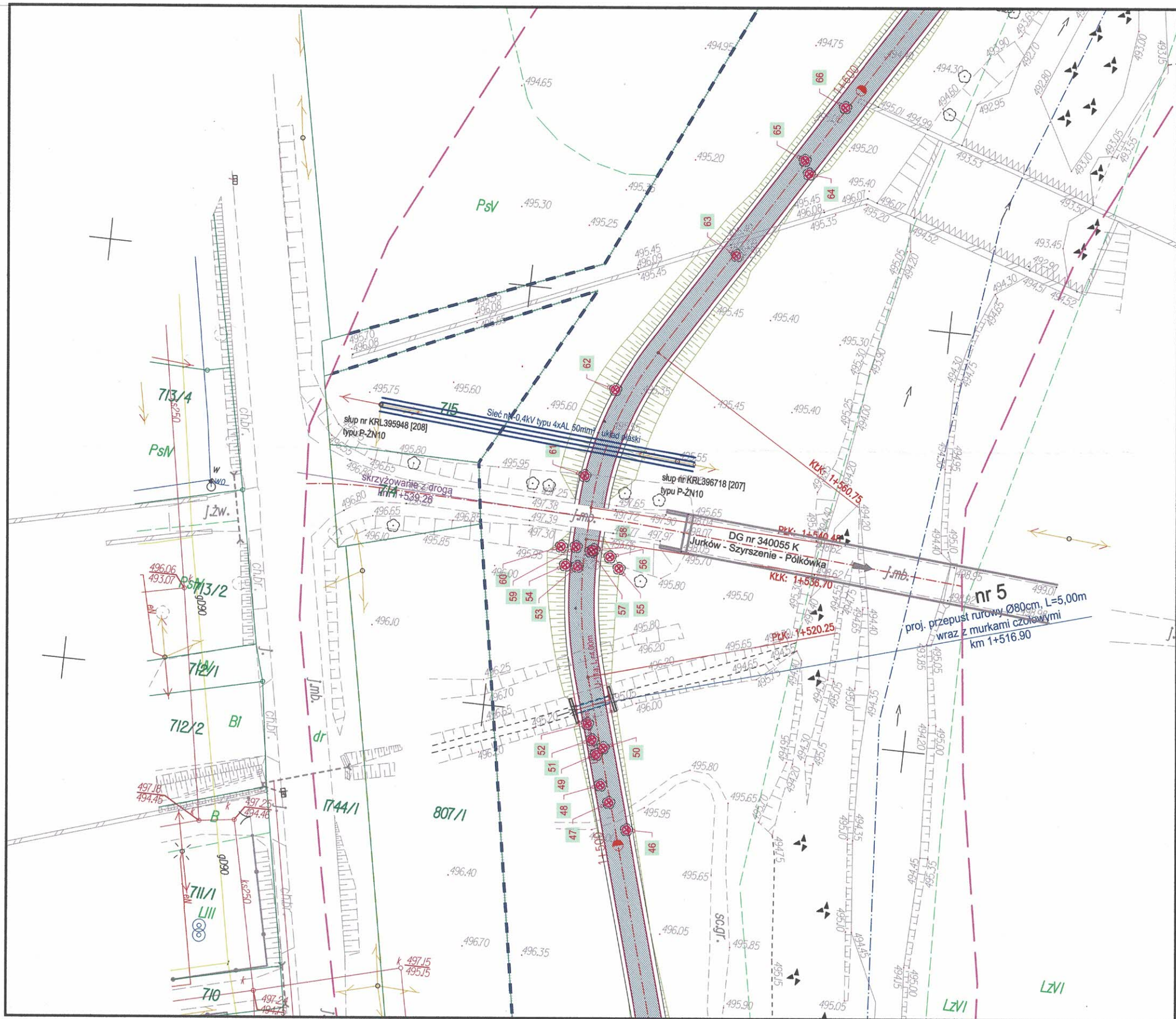
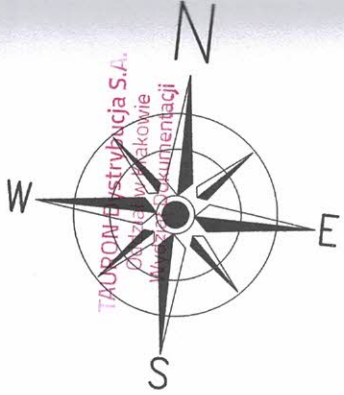
Uprawnienia budowlane do projektowania  
i kierowania robotami budowlanymi  
bez ograniczeń w specjalności instalacyjnej  
w zakresie sieci, instalacji i urządzeń  
elektrycznych i elektroenergetycznych  
Nr MAP/000040/0000000009

PROFIL PODŁUŻNY

SKALA 1 : 200

Budowa ścieżki pieszo - rowerowej wzdłuż rzeki Łososiny  
w km 0+000,00 - 4+854,15  
w miejscowościach Jurków oraz Dobra  
**ETAP I**





mgr inż. Marcin Koza  
Uprawnienia budowlane do projektowania  
i kierowania robotami budowlanymi  
bez ograniczeń w specjalności instalacyjnej  
w zakresie sieci, instalacji i urządzeń  
elektrycznych i elektroenergetycznych  
Nr MAP/6988/PBB/18 Nr MAP/640/OWOE/09

## PLAN SYTUACYJNY

SKALA 1 : 500

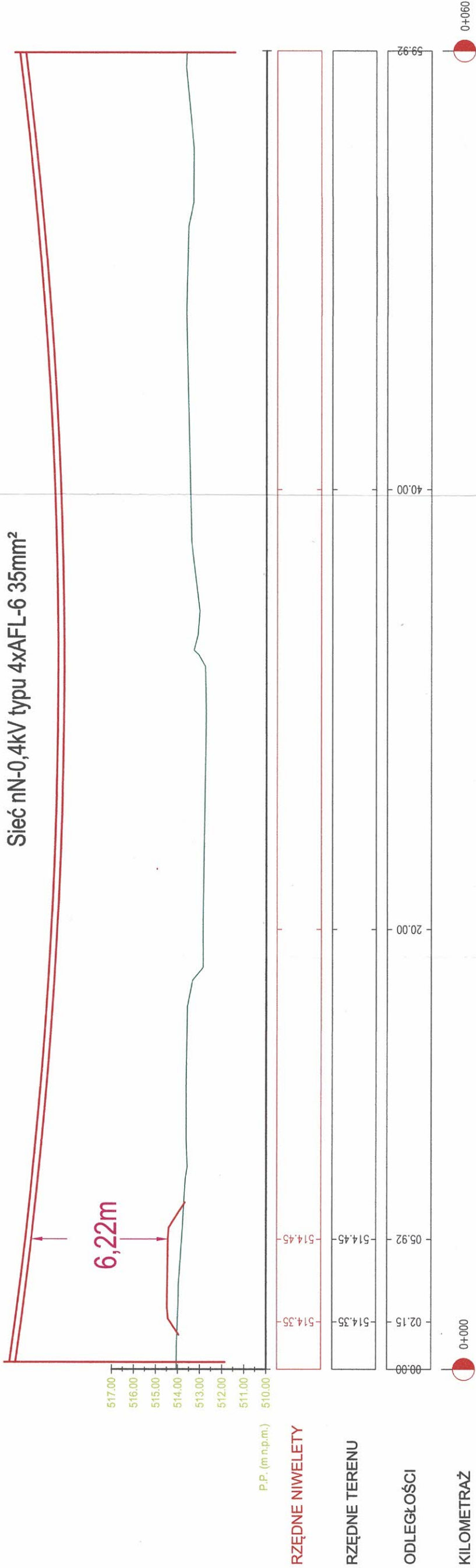
**Budowa ścieżki pieszo - rowerowej wzdłuż rzeki Łososiny  
w km 0+000,00 - 4+854,15  
w miejscowościach Jurków oraz Dobra**  
**ETAP I**



słup nr KRL406277 [119]  
typu Or-ŻN10

słup nr KRL395761 [120]  
typu Orp-ŻN10

Sieć nN-0,4kV typu 4xAFL-6 35mm<sup>2</sup>




mgr inż. Marcin Koza  
Uprawnienia budowlane do projektowania  
i kierowania robotami budowlanymi  
bez ograniczeń w specjalności instalacyjnej  
w zakresie sieci, instalacji i urządzeń  
elektrycznych i elektroenergetycznych  
Nr MAP/0323/P00E/13 Nr MAP/0401/OW0E/09

## PROFIL PODŁUŻNY

SKALA 1 : 200

Budowa ścieżki pieszo - rowerowej wzdłuż rzeki Łososiny  
w km 0+000,00 - 4+854,15  
w miejscowościach Jurków oraz Dobra  
**ETAP I**



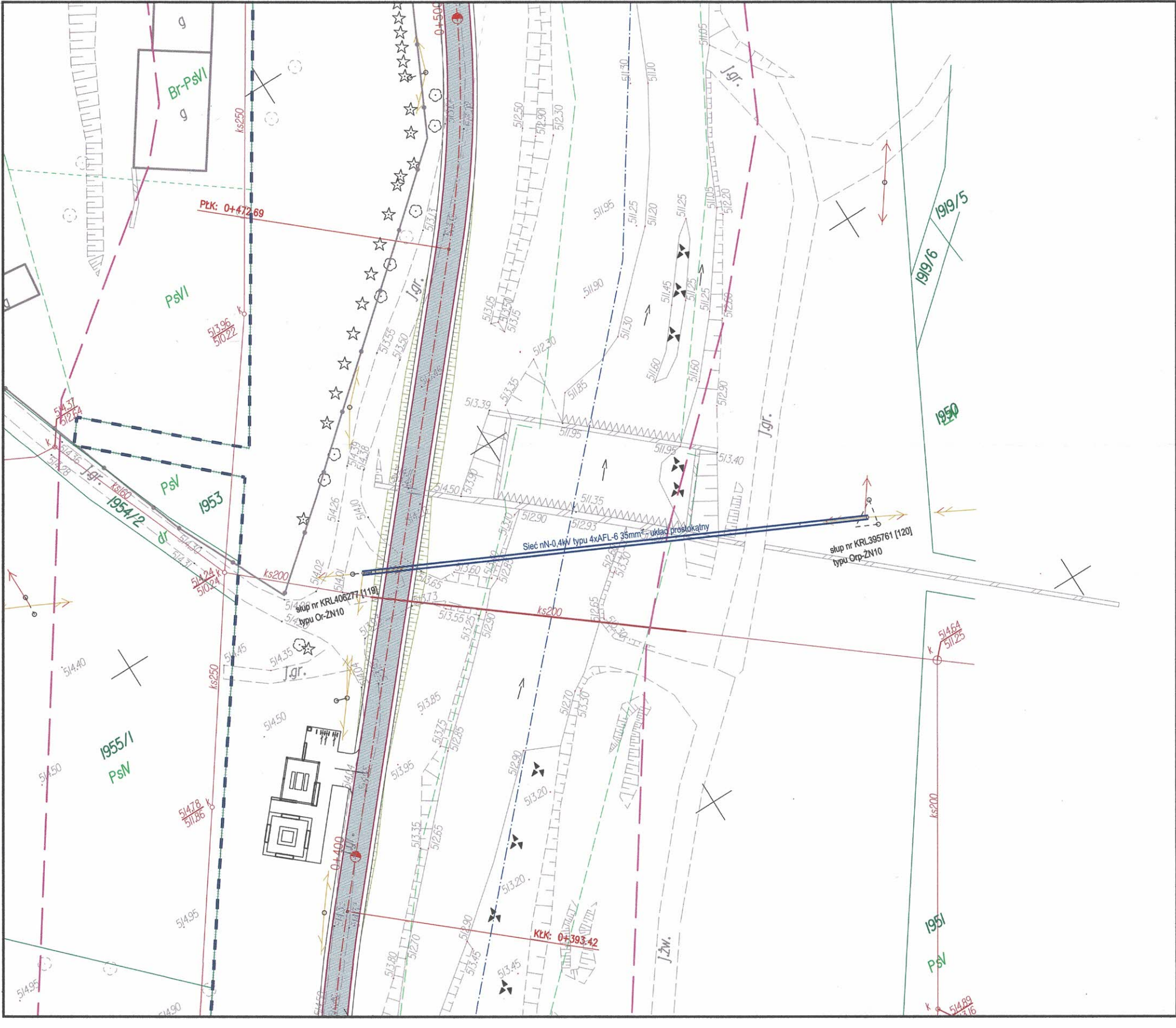
mgr inż. Marcin Koza

Uprawnienia budowlane do projektowania i kierowania robotami budowlanymi bez ograniczeń w specjalności instalacyjnej w zakresie sieci, instalacji i urządzeń elektrycznych i elektroenergetycznych Nr MAP/0040/0W0E/09 Nr MAP/0323/P00E/13

# PLAN SYTUACYJNY

SKALA 1 : 500

Budowa ścieżki pieszo - rowerowej wzdłuż rzeki Łososiny  
w km 0+000,00 - 4+854,15  
w miejscowościach Jurków oraz Dobra  
**ETAP I**



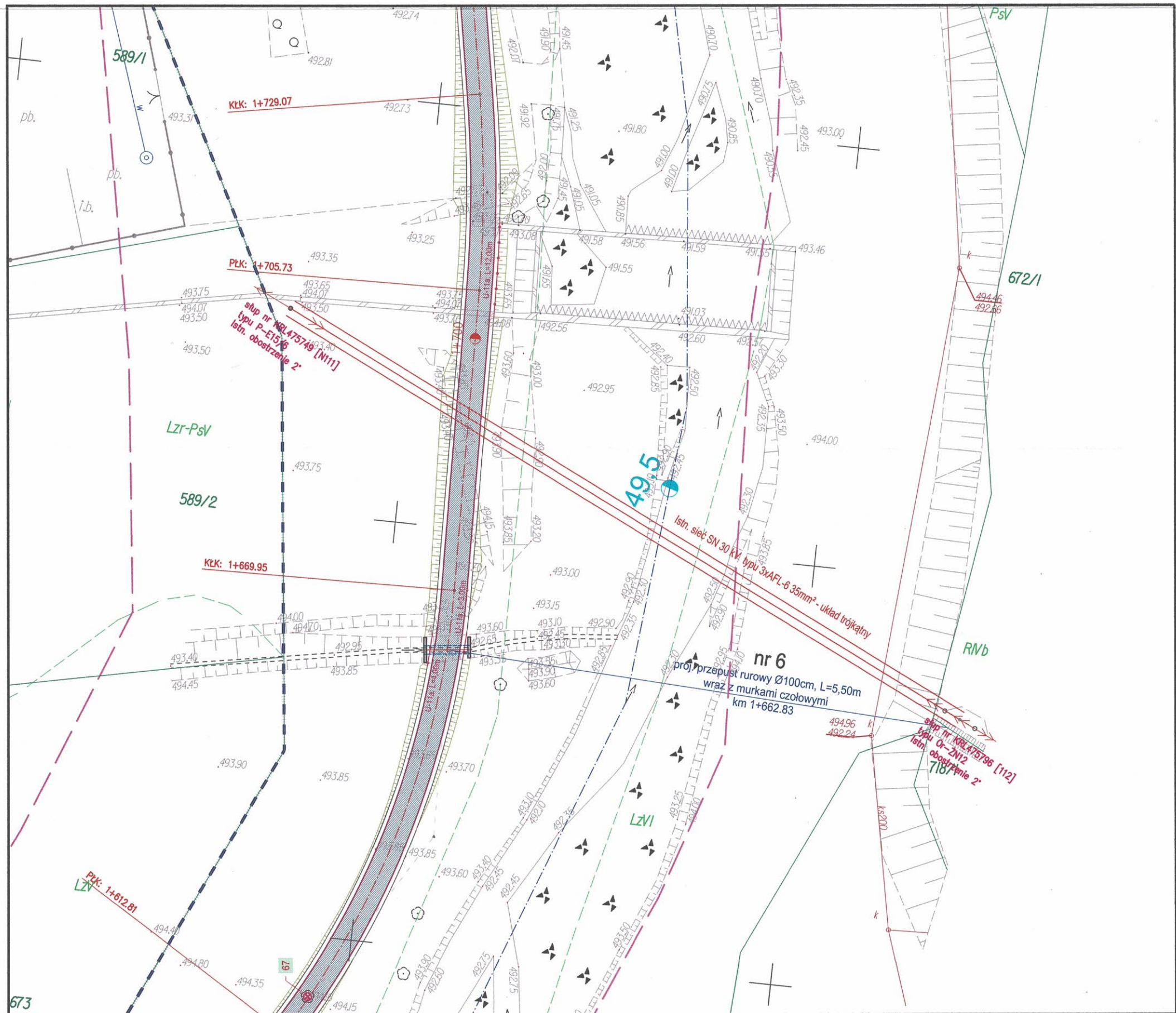




*mgr inż. Marcin Koza*

**Budowa ścieżki pieszo - rowerowej wzdłuż rzeki Łososiny  
w km 0+000,00 - 4+854,15  
w miejscowościach Jurków oraz Dobra**



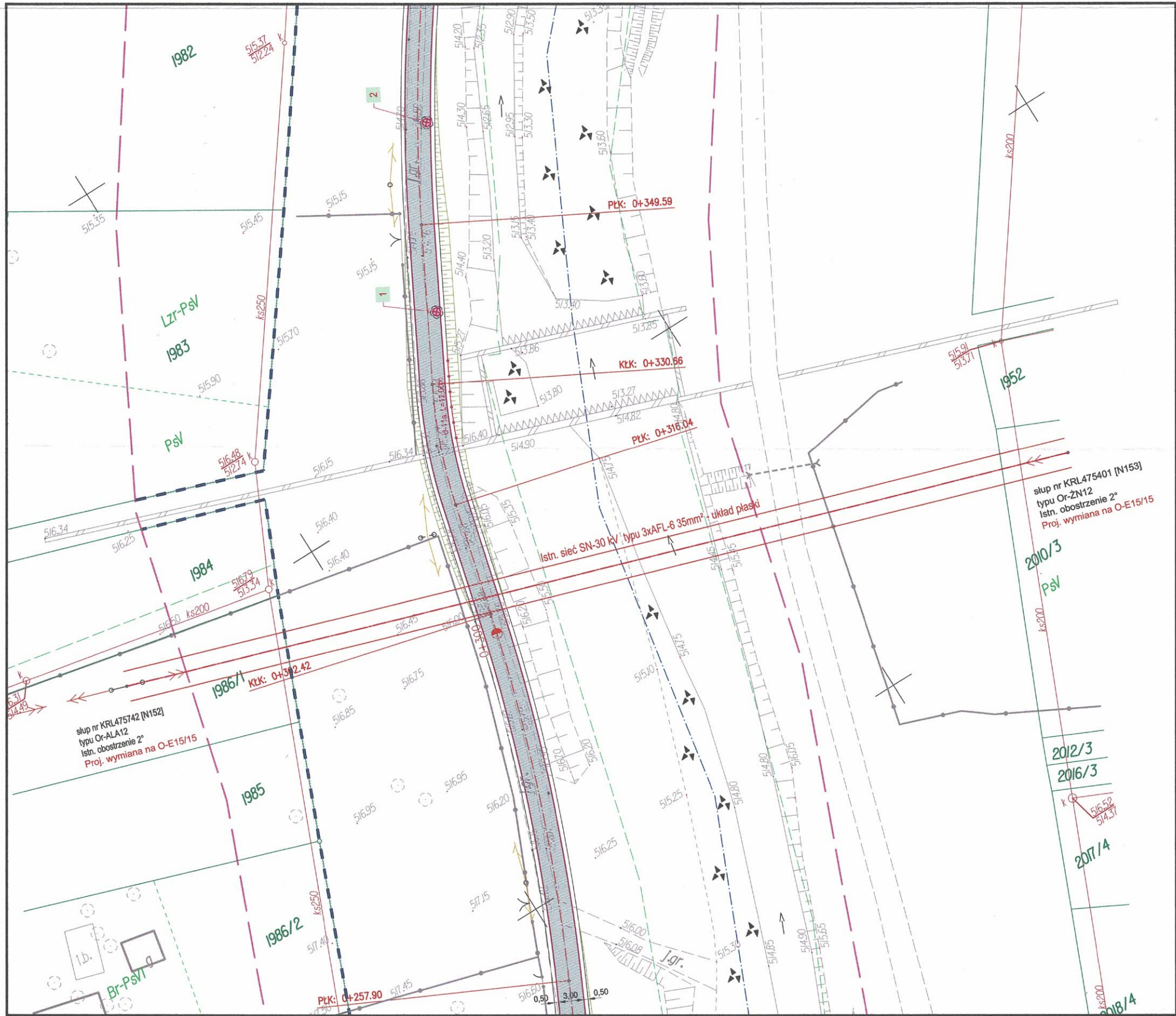


Uprawnienia budowlane do projektowania i kierowania robotami budowlanymi bez ograniczeń w specjalności instalacyjnej w zakresie sieci, instalacji i urządzeń elektrycznych i elektroenergetycznych Nr MAP/0323/PDDE/13 Nr MAP/0040/PW0E/09

SKALA 1 : 500

**Budowa ścieżki pieszo - rowerowej wzdłuż rzeki Łososiny  
w km 0+000,00 - 4+854,15  
w miejscowościach Jurków oraz Dobra**  
**ETAP I**





Uprawnienia budowlane do projektowania i kierowania robotami budowlanymi bez ograniczeń w specjalności instalacyjnej w zakresie sieci, instalacji i urządzeń elektrycznych i elektroenergetycznych  
Nr MAP/0323/P.00E/13 Nr MAP/0040/P.00E/09

SKALA 1 : 500

**Budowa ścieżki pieszo - rowerowej wzdłuż rzeki Łososiny  
w km 0+000,00 - 4+854,15  
w miejscowościach Jurków oraz Dobra**